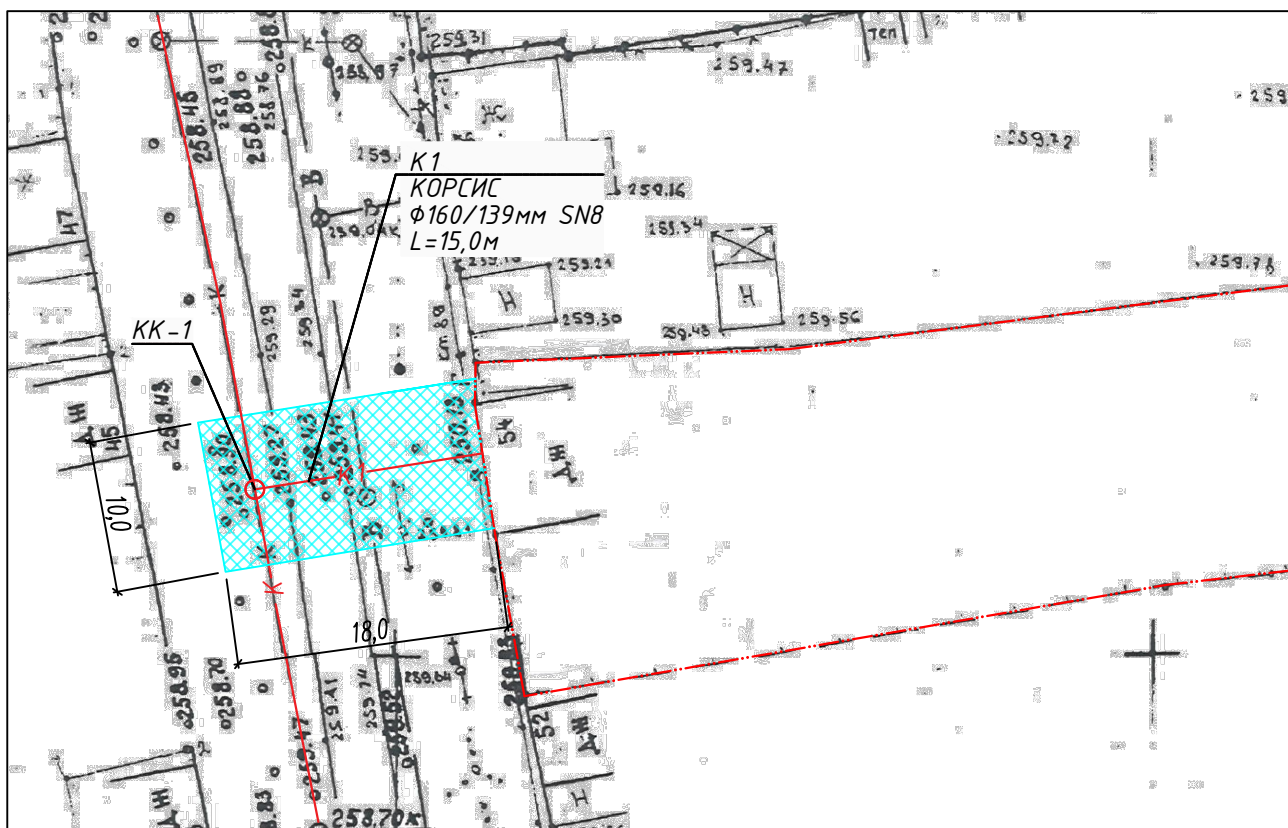







План сетей водоотведения. М 1:500  
г. Березовский, ул. Октябрьская, 54  
кадастровый номер земельного участка 66:35:0104008:147



УСЛОВНЫЕ ОБОЗНАЧЕНИЯ

-  - схема границ земель для использования
-  - граница подключаемого земельного участка
-  - проектируемый к/коллектор
-  - существующий к/коллектор
-  - канализационный колодец

						<b>Строительство канализации:</b> Канализационная сеть от границы земельного участка ул. Октябрьская, 54 до уличного канализационного коллектора			
Изм.	Кол. уч.	Лист	№ док.	Подп.	Дата	Наружные сети водоотведения	Стадия	Лист	Листов
ГИП		Арефьев А.П.			03.22		Р	1	1
Н. контр.	Золотникова					План сетей водоотведения	<b>МУП БВКХ "Водоканал"</b>		
Разработ.	Лебедева Н.А.				03.22				